

INFORME DE MONITOREO DE MEDIOS*

Fecha: 22/04/2024

Semananº17

Coordinación de Vigilancia Epidemiológica

*Vigilancia basada en eventos de interés epidemiológico mediante el monitoreo de medios abiertos de comunicación locales y nacionales.

Reporte de eventos:

Amenaza	Tema	Medio	Fecha	Resumen	Liga	Prioridad	Verificación
Social	Suspensión de clases Marcha	El Sol de Cuernavaca	21 abril 2024	El Sindicato Nacional de Trabajadores de la Educación (SNTE), sección 19 de Morelos, convocó a una marcha pacífica en protesta contra el servicio del Instituto de Seguridad y Servicios Sociales de los Trabajadores del Estado (ISSSTE) para este lunes 22 de abril. Debido a esta situación, al menos dos escuelas han suspendido clases y han informado a los padres de familia a través de WhatsApp.	https://www.elsoldecuervavaca.com.mx/local/marcha-de-maestros-en-morelos-cuarenta-escuelas-suspenden-clases-11796554.html	Bajo	Ratificado
Social	Marcha de maestros complica la vialidad	Diario de Morelos	22 abril 2024	Docentes del Sindicato Nacional de Trabajadores de la Educación Sección 19 marchan en demanda de calidad en el servicio del ISSSTE y provocan problema vial.	https://www.elsoldecuervavaca.com.mx/local/trafico-en-cuernavaca-mexico-cuernavaca-marcha-de-maestros-y-accidentes-complican-la-vialidad-11799006.html	Bajo	Ratificado
Biológico	Campaña de vacunación a municipios	Diario de Morelos	21 abril 2024	Como parte de la Campaña de Recuperación de Coberturas de Vacunación, con énfasis en prevención de Sarampión, Rubéola y Poliomielitis, para menores de edad, la Secretaría de Salud informó que se instalarán módulos de vacunación en los municipios de Jiutepec, Totolapan, Cuernavaca, Cuautla y Jonacatepec, del 23 al 26 de abril.	https://www.diariodemorelos.com/noticias/llevar-n-vacunaci-n-municipios	Bajo	Ratificado
Social	Charlatanes en medicina tradicional	Diario de Morelos	22 abril 2024	Falsas promesas sobre curaciones a enfermedades degenerativas, tratamientos costosos que han llegado a provocar hasta la muerte, son algunas de las situaciones a las que se arriesgan al creer en "charlatanes" de la medicina alternativa, expresó Graciela Gómez Ramírez, presidenta del Instituto de Tratamiento Médico Integral y Alternativo.	https://www.diariodemorelos.com/noticias/adverten-sobre-charlatanes-de-medicina-tradicional	Bajo	Ratificado
Temperaturas extremas	Prevención de golpes de calor	Diario de Morelos	22 abril 2024	El Gobierno de Morelos pidió a la población atender las recomendaciones de las autoridades sanitarias para evitar golpes de calor, deshidratación, enfermedades gastrointestinales y quemaduras por exposición al sol, debido a las altas temperaturas.	https://www.diariodemorelos.com/noticias/piden-evitar-exposici-n-al-sol	Bajo	Ratificado
Temperaturas extremas	5 golpes de calor	Diario de Morelos	22 abril 2024	El estado de Morelos registra cinco casos de golpe de calor y un caso de deshidratación debido a las altas temperaturas que se han registrado en los últimos días.	https://www.diariodemorelos.com/noticias/reportan-5-golpes-de-calor-en-morelos	Bajo	Ratificado
Incendios	Prevención de incendios	Diario de Morelos	22 abril 2024	El Gobierno de Morelos solicitó a la ciudadanía fortalecer las medidas preventivas para evitar incendios forestales que pongan en riesgo las selvas y bosques de la entidad durante la presente temporada de estiaje.	https://www.diariodemorelos.com/noticias/llaman-evitar-incendios-forestales-en-morelos	Bajo	Ratificado



<http://ssm.gob.mx>



Servicios de Salud Morelos



@MorelosSalud

Callejón Borda N°3 Col. Centro C.P. 62000
Teléfono (777) 312 62 31 / 314 33 36 ext. 222

**Calle Gómez Azcárate No. 205, Col. Lomas de la Selva
C.P. 62270, Cuernavaca, Morelos. Tel.: 777 102 25 56**

INFORME DE RIESGOS METEOROLÓGICOS

Fecha: 22/04/2024

Semana N°17

Coordinación de Vigilancia Epidemiológica

Fuente: Servicio Meteorológico Nacional de México, CONAGUA. <https://proteccioncivil.morelos.gob.mx/>

EL FRENTE FRÍO No. 47 Y SU MASA DE AIRE FRÍO OCASIONARÁN LLUVIAS PUNTUALES INTENSAS EN PUEBLA, OAXACA Y VERACRUZ, ASÍ COMO EVENTO DE NORTE FUERTE A MUY FUERTE EN EL LITORAL DEL GOLFO DE MÉXICO, ISTMO Y GOLFO DE TEHUANTEPEC

Este día, el **frente frío No. 47** recorrerá el oriente y sureste de México hasta la Península de Yucatán, en interacción con un **canal de baja presión** sobre dicha península, originarán lluvias puntuales intensas en zonas de Puebla, Oaxaca y Veracruz; lluvias puntuales muy fuertes en Hidalgo y Chiapas; así como chubascos con lluvias puntuales fuertes en el noreste, centro y oriente del país. Estas lluvias podrían acompañarse de descargas eléctricas y posible caída de granizo. A su vez, la **masa aire frío** asociada al frente mantendrá el **evento de "Norte"** fuerte a muy fuerte en las costas de Tamaulipas, Veracruz e Istmo y Golfo de Tehuantepec, disminuyendo durante la tarde y noche, también se pronostica descenso de las temperaturas en el norte, noreste, oriente y centro de México. Por otra parte, el ingreso de humedad del Océano Pacífico, propiciará lluvias con chubascos en el norte, occidente y sur del territorio nacional. Finalmente, continuará el ambiente caluroso a muy caluroso con temperaturas superiores a 40 °C sobre entidades del litoral del Océano Pacífico, el sureste mexicano y la Península de Yucatán.

Los vientos fuertes podrían derribar árboles y anuncios publicitarios.

Intervalos de chubascos (5 a 25 mm):

Zacatecas, Guanajuato, **Morelos** y Campeche.

Temperaturas Máximas de 35-40 °C:

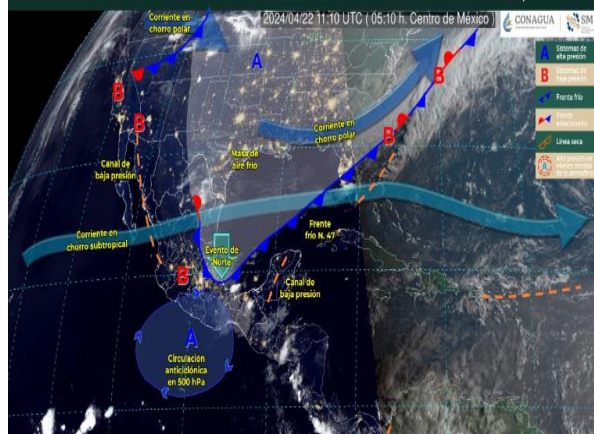
Morelos, Oaxaca (sur), Chiapas, Tabasco

Pronóstico en región Mesa Central:

Cielo medio nublado a nublado con lluvias puntuales intensas en Puebla, lluvias puntuales muy fuertes en Hidalgo y lluvias fuertes en Querétaro y Tlaxcala, *mismas que podrían originar el incremento en niveles de ríos y arroyos, encharcamientos, deslaves e inundaciones.* Además **de intervalos de chubascos en** Guanajuato y **Morelos**. Todas las lluvias estarán acompañadas de descargas eléctricas y posible caída de granizo. Por la mañana, ambiente fresco y por la tarde, ambiente cálido a caluroso, **siendo muy caluroso en Morelos**. Viento de componente norte de 10 a 25 km/h y rachas de 40 a 60 km/h con posibles tolvaneras en Guanajuato y Puebla.

SISTEMAS METEOROLÓGICOS ACTUALES

No. 225 del 22 de abril de 2024 / 06:00 horas



Recomendaciones de Protección Civil

TEMPERATURAS ALTAS:

- Extremar precaución ante temperaturas altas, dar especial atención a **personas enfermas y de la tercera edad, niños e indigentes**.
- Mantenerse fresco e hidratado, tomar **abundantes líquidos**.
- No exponerse por **tiempos prolongados a los rayos solares** para evitar insolación y golpes de calor.
- Utilizar **ropa y calzado ligero para esta temporada**, de preferencia en colores claros, para evitar que aumente la temperatura corporal e incluso se presente un "golpe de calor".
- **Mantener informada a la población.**

Nivel de riesgo alto

Existe riesgo meteorológico para la población en general, en especial población de alta vulnerabilidad, pudiendo generar deshidratación, golpes de calor, insolación o quemaduras por efectos de radiación solar.



<http://ssm.gob.mx>



Servicios de Salud Morelos



@morelossalud

Callejón Borda N°3 Col. Centro C.P. 62000
Teléfono (777) 312 62 31 / 314 33 36 ext. 222

**Calle Gómez Azcárate No. 205, Col. Lomas de la Selva
C.P. 62270, Cuernavaca, Morelos. Tel.: 777 102 25 56**

INFORME DE MONITOREO VOLCÁNICO Y SISMOLÓGICO


Fecha: 22/04/2024

Semanan°17

Coordinación de Vigilancia Epidemiológica

Fuente: Servicio Sismológico Nacional, UNAM. / Centro nacional de Prevención de Desastres (CENAPRED)-SEGOB, SENEAM-SCT y NOAA.

En las últimas 24 horas, mediante los sistemas de **monitoreo del volcán Popocatepetl**, se detectaron **49 exhalaciones**, acompañadas de vapor de agua y otros gases volcánicos. Durante la mañana, y **al momento de este reporte, se ha observado una emisión continua de vapor de agua y gases volcánicos, con dirección sureste (SE).**


NIVEL DE ALERTA		AMARILLO-FASE 2	RECOMENDACIONES PARA LA FASE AMARILLO FASE 2
		<p>El volcán presenta incremento en su actividad, con explosiones esporádicas:</p> <ul style="list-style-type: none"> Pluma continúa de vapor de agua y gas. Caída de ceniza leves a moderadas en poblaciones cercanas. Lanzamiento de fragmentos incandescentes y posibilidad de flujos piroclásticos de corto alcance asociado a las explosiones. Crecimiento y destrucción de domos de lava. Flujos de lodo o escombros de corto alcance. 	<ol style="list-style-type: none"> Continuar con el radio de seguridad de 12 km, por lo que la permanencia en esa área no está permitida. Controlar el tránsito entre Santiago Xalitizintla y San Pedro Nexapa, vía Paso de Cortés. A las autoridades de Protección Civil, mantener sus procedimientos preventivos, de acuerdo con sus planes operativos. A la población se le recomienda eleva la atención a los avisos de las autoridades de su localidad y se exhorta a no acercarse al volcán, y mucho menos al cráter. Mantenerse fuera de cañadas ante posibles flujos de lodo, principalmente en temporada de lluvias.

PRONOSTICO DE CAIDA DE CENIZA

En caso de una exhalación de ceniza volcánica, el pronóstico de trayectoria hacia el este, cambiando al este-sureste (simulando exhalación cada hora en las próximas 6 horas), a su paso por la zona oeste, centro y este del estado de Puebla, zona norte del estado de Oaxaca y zona centro del estado de Veracruz, para las **primeras 12 horas de pronóstico** (de las 09:00 a las 21:00 hora local). Posteriormente, para las **últimas 12 horas de pronóstico** (de las 21:00 a las 09:00 hora local del día siguiente), las trayectorias continuarían sobre la zona centro y sur del estado de Veracruz y zona norte y este del estado de Oaxaca.

SIN PRONOSTICO DE CAIDA DE CENIZA PARA EL ESTADO



SISMOS	<p>Se registró sismo de magnitud de 4.0 grados Richter, a las 07:58:23 hrs con localización del epicentro a 37 km al norte de Matías Romero, Oaxaca.</p> <p>NO PERCIBIDO EN EL ESTADO DE MORELOS.</p>	
	<h3>REPORTE DE DAÑOS A LA POBLACION</h3> <p>PROTECCIÓN CIVIL</p> <p>Sin reporte de daños a la población ni a la infraestructura en salud.</p>	



<http://ssm.gob.mx>



Servicios de Salud Morelos



@MorelosSalud

Callejón Borda N°3 Col. Centro C.P. 62000
Teléfono (777) 312 62 31 / 314 33 36 ext. 222

**Calle Gómez Azcárate No. 205, Col. Lomas de la Selva
C.P. 62270, Cuernavaca, Morelos. Tel.: 777 102 25 56**

INFORME DE MONITOREO DE TEMPERATURAS Y CALIDAD DEL AIRE

Fecha: 22/04/2024

Semana N°17

Coordinación de Vigilancia Epidemiológica

Fuente: Comisión Estatal de Agua (CEAGUA)



PRONOSTICO DE TEMPERATURAS POR MUNICIPIO

Municipio	Min.	Max.	Municipio	Min.	Max.
Amacuzac	18°	41°	Tepalcingo	20°	39°
Cuatla	19°	38°	Ayala	19°	39°
Jiutepec	19°	39°	Huitzilac	09°	27°
Temixco	18°	38°	Tepoztlán	17°	37°
Tlaltizapan	18°	40°	Zacualpan	15°	35°
Axochiapan	20°	40°	Tlalquitenango	21°	43°
Cuernavaca	18°	38°	Puente de Ixtla	18°	41°
Jojutla	21°	42°			

TEMPERATURAS MÁXIMAS Y MÍNIMAS, ULTIMAS 24 HRS

Mínimas

Huitzilac	09° 27°
Tetela del Volcán	14° 28°
Totolapan	16° 30°
Ocuituco	15° 31°

Máximas

Tlaquitenango	21° 43°
Jojutla	21° 42°
Axochiapan	20° 40°
Zacatepec	23° 40°



CALIDAD DEL AIRE

ÍNDICE AIRE Y SALUD	NIVEL DE RIESGO ASOCIADO	RECOMENDACIONES	
		GRUPOS SENSIBLES	PARA TODA LA POBLACIÓN
<p>Estación de Monitoreo Cuernavaca Centro, Morelos</p> <p>65 Moderado Updated on Monday 7:00 temperature: 21°C</p> <p>current past 2 days</p> <p>PM2.5 AQI 65 30 12 18 domingo 6 12 18 lunes 6 min max 55 137</p> <p>PM10 AQI 30 30 12 18 domingo 6 12 18 lunes 6 min max 30 89</p>	<p>Moderado</p> <p>Las personas sensibles pueden experimentar síntomas respiratorios (asmáticos), posible agravamiento de enfermedad pulmonar y cardiaca en personas con enfermedad cardiopulmonar y adultos mayores.</p>	<p>Considera reducir las actividades físicas vigorosas al aire libre.</p>	<p>Disfruta las actividades al aire libre.</p>



<http://ssm.gob.mx>



Servicios de Salud Morelos



@MorelosSalud

Callejón Borda N°3 Col. Centro C.P. 62000
Teléfono (777) 312 62 31 / 314 33 36 ext. 222

Calle Gómez Azcárate No. 205, Col. Lomas de la Selva
C.P. 62270, Cuernavaca, Morelos. Tel.: 777 102 25 56

INFORME DE MONITOREO EPIDEMIOLÓGICO

Fecha: 22/04/2024

Semanan°17

Coordinación de Vigilancia Epidemiológica

Fuente: Jurisdicciones Sanitarias del estado de Morelos.

JURISDICCION SANITARIA I:

AL MOMENTO DE ESTE REPORTE Y COMO PARTE DEL SEGUIMIENTO A LOS CASOS DE IMPORTANCIA EPIDEMIOLOGICA **LA UIES ESTATAL NO HA RECIBIDO INFORME DE EVENTOS EXTRAORDINARIOS DE NOTIFICACION INMEDIATA** POR PARTE DE LA JURISDICCION SANITARIA DE:

- **TEMPERATURAS NATURALES EXTREMAS**
- **CASOS SOSPECHOSOS DE SARAMPION**

JURISDICCION SANITARIA II:

AL MOMENTO DE ESTE REPORTE Y COMO PARTE DEL SEGUIMIENTO A LOS CASOS DE IMPORTANCIA EPIDEMIOLOGICA **LA UIES ESTATAL NO HA RECIBIDO INFORME DE EVENTOS EXTRAORDINARIOS DE NOTIFICACION INMEDIATA** POR PARTE DE LA JURISDICCION SANITARIA DE:

- **TEMPERATURAS NATURALES EXTREMAS**
- **CASOS SOSPECHOSOS DE SARAMPION**

JURISDICCION SANITARIA III:

AL MOMENTO DE ESTE REPORTE Y COMO PARTE DEL SEGUIMIENTO A LOS CASOS DE IMPORTANCIA EPIDEMIOLOGICA **LA UIES ESTATAL NO HA RECIBIDO INFORME DE EVENTOS EXTRAORDINARIOS DE NOTIFICACION INMEDIATA** POR PARTE DE LA JURISDICCION SANITARIA DE:

- **TEMPERATURAS NATURALES EXTREMAS**
- **CASOS SOSPECHOSOS DE SARAMPION**



<http://ssm.gob.mx>



Servicios de Salud Morelos



@MorelosSalud

Callejón Borda N°3 Col. Centro C.P. 62000
Teléfono (777) 312 62 31 / 314 33 36 ext. 222

**Calle Gómez Azcárate No. 205, Col. Lomas de la Selva
C.P. 62270, Cuernavaca, Morelos. Tel.: 777 102 25 56**